
















XXIV Cicloturista Sierra de Gúdar 9 de Junio de 2018

Puntos de interés		Kilómetros recorridos	Kilómetros faltan	Altura	Horario previsto	Tiempo
					A 35Km/h	A 35Km/h
	SALIDA NEUTRALIZADA Alcala de la Selva A-226 dirección Cedrillas	0,0	161,7	1370	8:00	0:00
	Giro a la derecha en A-226 dirección Cedrillas	1,0	160,7	1372	8:01	0:01
	Giro a la derecha en A-226 dirección Monteagudo	15,0	146,7	1354	8:25	0:25
TRAVESÍA	Travesía Cedrillas	15,0	146,7	1354	8:25	0:25
	SALIDA LANZADA Fin de travesía Cedrillas en A-226	15,3	146,4	1371	8:26	0:26
TRAVESÍA	Travesía Monteagudo	20,0	141,7	1431	8:35	0:35
TRAVESÍA	Travesía Allepuz Comienza Puerto de Sollavientos	29,0	132,7	1398	8:50	0:50
	Alto del Puerto de Sollavientos	31,7	130	1504	8:57	0:57
TRAVESÍA	Travesía Villarroya de los Pinares	37,0	124,7	1328	9:05	1:05
	Alto de Villarroya. Avituallamiento líquido	47,0	114,7	1687	9:22	1:22
TRAVESÍA	Travesía Fortanete Comienza Puerto de Fortanete	55,0	106,7	1360	9:35	1:35
	Giro a la derecha en TE-36 dirección Valdelineares	56,0	105,7	1360	9:36	1:36
	Alto del Puerto de Fortanete	62,8	98,9	1809	9:55	1:55
	Avituallamiento sólido y líquido	64,0	97,7	1805	9:56	1:56
	Giro a la izquierda en TE-V-3 dirección Valdelineares	70,7	91	1830	10:02	2:02
	Giro a la derecha en A 2705 dirección Pistas de Ski Valdelineares	72,1	89,6	1718	10:05	2:05
	Giro a la derecha en carretera vecinal a 2705 pk 16 dirección Gúdar	75,5	86,2	1778	10:11	2:11
TRAVESÍA	Travesía Gúdar	85,0	76,7	1596	10:22	2:22
	Travesía de Gúdar Avituallamiento sólido y líquido	85,0	76,7	1596	10:22	2:22
	Giro a la izquierda en A-228 pk 33 dirección Alcalá de la Selva	87,5	74,2	1561	10:25	2:25
	Giro a la derecha en TE-V-8024 dirección Alcalá de la Selva	94,0	67,7	1372	10:40	2:40
TRAVESÍA	Travesía Alcalá de la selva	94,5	67,2	1375	10:41	2:41
	Giro a la derecha en TE-V-8024 dirección Cedrillas	95,5	66,2	1351	10:43	2:43
	OPCIONAL: VUELTA A META 11 km Giro a la izda en TE-801 dirección pistas de ski Aramón Valdelineares					

TRAVESÍA	Travesía de Cedrillas	109,5	52,2	1354	11:08	3:08
	Travesía de Cedrillas. Avituallamiento sólido y líquido	109,5	52,2	1354	11:08	3:08
	Giro a la izquierda en TE-801 dirección El Castellar	109,8	51,9	1354	11:09	3:09
TRAVESÍA	Travesía de El Castellar	119,5	42,2	1254	11:20	3:20
TRAVESÍA	Travesía de Cabra de Mora	126,0	35,7	1089	11:29	3:29
	Giro a la izquierda en A-228 dirección Alcalá de la Selva Comienza Puerto de San Rafael	136,0	25,7	1063	11:41	3:41
	Km. 8 puerto de San Rafael Avituallamiento líquido	144,0	17,7	1411	11:57	3:57
	Alto del Puerto de San Rafael	148,0	13,7	1566	12:07	4:07
TRAVESÍA	Travesía La Vega	151,0	10,7	1389	12:09	4:09
	Giro a la derecha en VF-TE-01 dirección Pistas de ski Valdelinares Comienza Puerto Pistas de Ski de Valdelinares	152,5	9,2	1382	12:10	4:10
	Km. 6 Puerto de Valdelinares Avituallamiento líquido	158,5	3,2	1806	12:25	4:25
	Alto del puerto Pistas de Ski Aramón Valdelinares	160,5	1,2	1975	12:34	4:34
	META Pistas de Ski de Valdelinares	161,7	0	1966	12:36	4:36